

O concello de As Pontes sitúase no Noroeste de Galicia, concretamente na comarca do Eume, na provincia de A Coruña. Non obstante, a súa situación entre comarcas, colócanos nun envidiábel enclave xeográfico, entre as comarcas de A Terra Cha, Ferrolterra e Ortegá, sobrepasando incluso o ámbito provincial en canto a súa zona de influencia de Xermade, xa en Lugo.

O concello de As Pontes limita ao Norte con Ortigueira e Mañón, ao Sur con os de Monfero e Xermade, e ao Oeste con A Capela, As Somozas e San Sadurniño, e con Muras ao Este. A extensión deste concello, de casi 250 kilómetro cadrados, o convirte no máis grande de a provincia de A Coruña.



As Pontes de García Rodríguez, ten o orixen do seu curioso topónimo no ano 1376, Henrique II de Castela lle concede o señorío da vila de As Pontes ao cabaleiro García Rodríguez de Valcárcel.

As Pontes, coñecida como a vila dos cen ríos, destaca polo seu protagonismo merecido dos seus antigos e conservados pontes.

Romans ou medievais, as pontes que se conservan na vila obrígannos a un merecido alto no camiño (que non vai ser nesta ocasión): Ponte do Chamoselo (s. XIV-XV), Ponte Romano de la Illade, Puente Viejo (S.XV), Puente de Isabel II (1860), Ponte da Pedra, Puente de la Presa de Alende, Puente de Perfolla e Puente de los Chaos.



A serra de A Faladoira ten no monte Caxado o seu teito con 752 metros de altitude, sendo tamén un dos puntos máis altos da provincia de A Coruña.


O Caxado é un lugar fermoso e tranquilo, con amplias vistas de 360 graos sobre as pequenas serras e montes deste entorno como A Coriscada, Bustelo ou a gran serra de O Xistral na lejanía. Nos días despexados chéégase a alcanzar coa vista a costa norte de Galicia.

As paisaxes de media montaña exténdense ondulados polas redondeadas cumes das serras ata onde alcanza a vista. O colorista tono dos matogueiras e os pinos que crecen a pesar dos invernos fríos, matizan a escena e contrastan coa singular estación de radar e comunicacions que corona o monte Caxado.




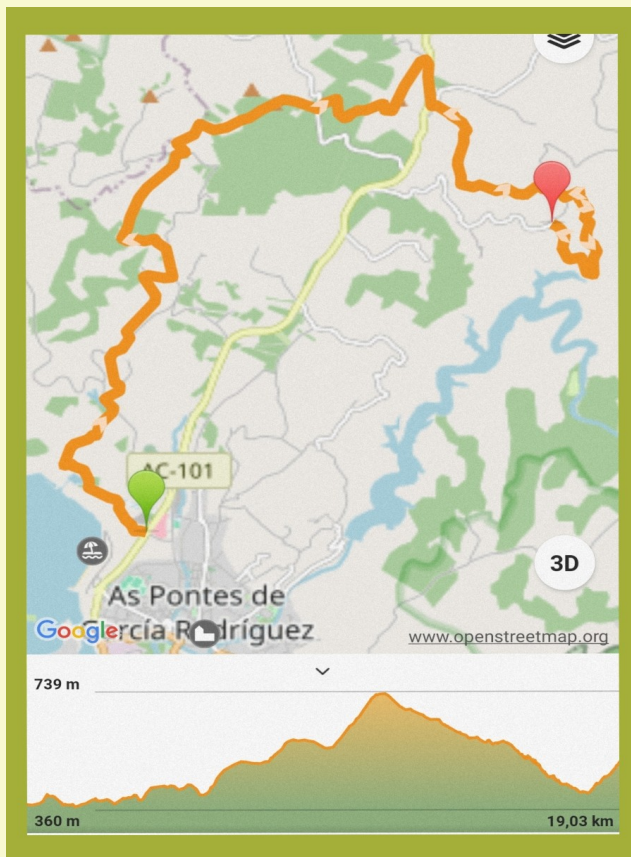
Despois de deixar o Miradoiro de Monte Caxado nos diriximos a visitar a Fervenza de Somede. Un entorno espectacular e casi selvaxe onde só se aprecia a man do home nos muiños que hai ao longo do traxecto.

O Carroucho  
Club de montaña




No concello de As Pontes a altura da parroquia de Somede, concretamente na Aldea de Arriba, o regato dos Campos (O Somede) precipitase dende o Monte Caxado ata o encoro de Ribeira. Neste traxecto pódense contemplar varios muiños e fervenzas.





**PRÓXIMA RUTA:  
SERRA DO CANDO.  
A LAMA  
26-04-2025**



## DATOS BÁSICOS

**COMEZO:** As Pontes  
**REMATE:** Igrexa de San Mamede de Samede  
**DISTANCIA LINEAL:** 19 km aprox.  
**DURACIÓN APROXIMADA:** 5 horas  
**DIFICULTADE:** Media  
**ALTITUDE MÁXIMA:** 739 m  
**ALTITUDE MÍNIMA:** 360 m  
**DESNIVEL POSITIVO:** 576 m  
**DESNIVEL NEGATIVO:** 443 m



618 617 799



[carroucho@carroucho.org](mailto:carroucho@carroucho.org)



[www.carroucho.org](http://www.carroucho.org)

**AS PONTES, MIRADOR  
MONTE CAXADO,  
FERVENZA DE SOMEDE  
29-03-2025**